
A historical map of Prague, showing the city's layout and fortifications. The map is in a sepia tone with some color highlights. A white rectangular box is overlaid on the map, containing text. The text is in a clean, sans-serif font. The map background shows various districts and landmarks, with labels in Latin and Czech. The word 'PRAG' is prominently displayed at the top right. Other labels include 'Hradštin', 'Bruska', 'Kasnička', 'Na skale', and 'Schützen'.

Příprava podkladů a vkládání dat
do databáze v rámci projektu
Správa území v prostoru a čase
(TAČR)

Lucie Martináková, Ondřej Nováček

T A
Č R



HISTORICKÝ ÚSTAV AV ČR, v. v. i.

INSTITUTE OF HISTORY AS CR, v. v. i.

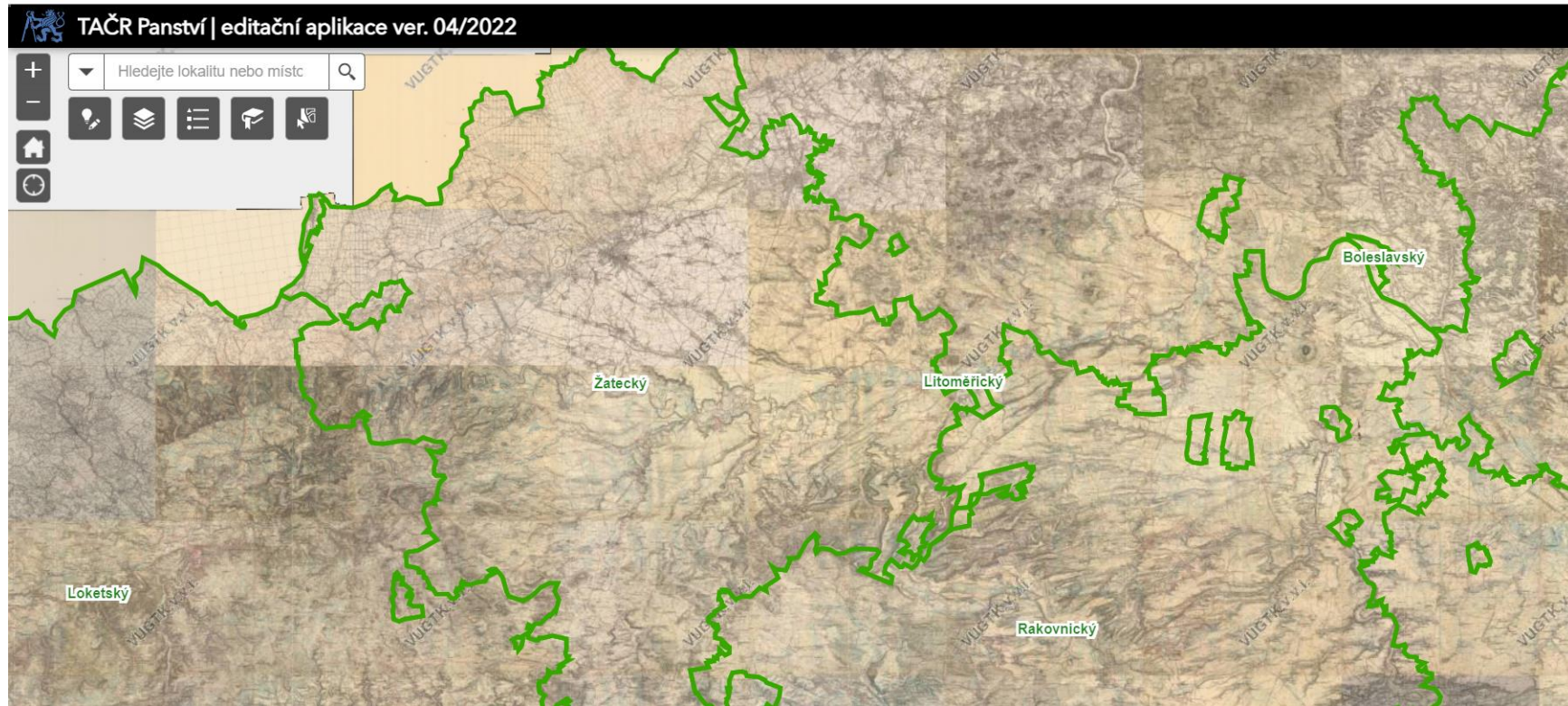
O co jde?

- Společný projekt Historického ústavu AV ČR, Technologické agentury ČR a ČVUT
- Evidence vlastnických vztahů napříč novověkem
- Kombinace písemných, kartografických a ikonografických pramenů
- Cíl – veřejná aplikace s daty o patrimoniální správě, využití krajiny a hierarchizaci správních a administrativních jednotek

Využití aplikace

- Pomůcka pro státní správu, veřejnost a historiky
- Propojení s bibliografickou databází
- Majetky rodů, církve, měst a jednotlivců
 - Rozlišujeme 59 typů





Aplikace

- Mapa s jednotlivými lokacemi
 - Vlastníci v průběhu času
- Oblast Čech
- Po třicetileté válce, 18. a 19. století

Zdroje dat

Aktuální informace:

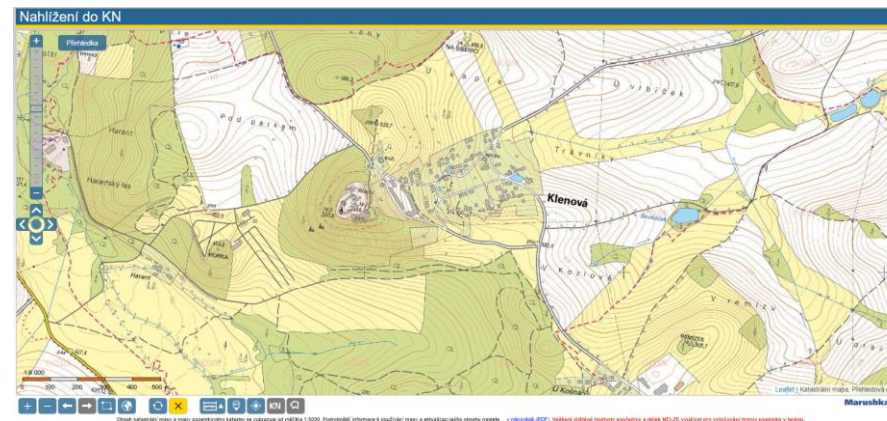
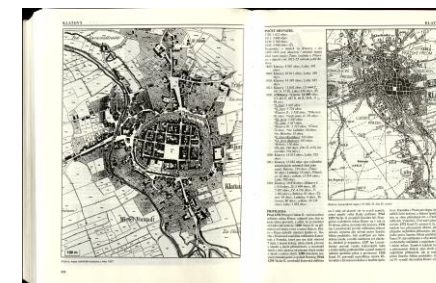
- Katastr ČÚZK

Historické zdroj:

- Katastry (Berní rula, Tereziánský katastr)
- Topografie (Schaller, Sommer, Palacký)

Historical cadastral map showing two pages with tables of land parcels and their owners. The tables list parcel numbers, areas, and names of owners or tenants.

Parcel No.	Area	Owner/Tenant
1. Půlka
2. Půlka
3. Půlka
4. Půlka
5. Půlka
6. Půlka
7. Půlka
8. Půlka
9. Půlka
10. Půlka
11. Půlka
12. Půlka
13. Půlka
14. Půlka
15. Půlka
16. Půlka
17. Půlka
18. Půlka
19. Půlka
20. Půlka
21. Půlka
22. Půlka
23. Půlka
24. Půlka
25. Půlka
26. Půlka
27. Půlka
28. Půlka
29. Půlka
30. Půlka
31. Půlka
32. Půlka
33. Půlka
34. Půlka
35. Půlka
36. Půlka
37. Půlka
38. Půlka
39. Půlka
40. Půlka
41. Půlka
42. Půlka
43. Půlka
44. Půlka
45. Půlka
46. Půlka
47. Půlka
48. Půlka
49. Půlka
50. Půlka



Postup

- Vyberete lokalitu
- Čerpáte z pramenů (topografií či katastrů)
- Hledáte na mapě
- Pracujete s excelovým souborem (jednotlivé údaje mají identifikační číslo)
- Zadáte data do aplikace

Zpracování

TAČR Panství | editační aplikace ver. 04/2022

michanice

DOM_1849	
DILY_1849	
OBJECTID	4598
LOKALITA_X	Michanice
KOD_CZ_X	9539
ZMENA BER_RULA_HLAVNI	1654
VLASTNIK BER_RULA_HLAVNI	402
OSOBA BER_RULA_HLAVNI	95138
ZDROJ BER_RULA_HLAVNI	BR 33. Žatecko II, s. 592-593
PANSTVI BER_RULA_HLAVNI	1342
ROZSAH BER_RULA	
URL BER_RULA_HLAVNI	
POZNAMKA BER_RULA_HLAVNI	
ZMENA TER_KAT_HLAVNI	1748
VLASTNIK TER_KAT_HLAVNI	402
OSOBA TER_KAT_HLAVNI	95138
ZDROJ TER_KAT_HLAVNI	TK 2, s. 388
PANSTVI TER_KAT_HLAVNI	1342
ROZSAH TER_KAT	
URL TER_KAT_HLAVNI	
POZNAMKA TER_KAT_HLAVNI	
ZMENA SCHALLER_HLAVNI	1787
VLASTNIK SCHALLER_HLAVNI	402
OSOBA SCHALLER_HLAVNI	95138
ZDROJ SCHALLER_HLAVNI	Schaller 7, s. 188
PANSTVI SCHALLER_HLAVNI	2415

Přiblížit na

200m

13,461 50,452 Stupně

POWERED BY esri

© ČUZKI | © UJEP

Fotografie



[Michanice](#) (*Michanitz*)



Michanice v současné době

Co nám dala stáž?



Vyhledávání v historických zdrojích



Akademická práce



Lepší znalost německého jazyka

Děkujeme za pozornost!

Zdroje

- [https://cs.wikipedia.org/wiki/Soubor:Districts of Czech Republic vector line model.svg](https://cs.wikipedia.org/wiki/Soubor:Districts_of_Czech_Republic_vector_line_model.svg) 18.09.2022
- https://archive.org/details/bub_gb_w-cBAAAAMAAJ/page/n173/mode/2up 03.10.2022
- <https://nahlizenidokn.cuzk.cz> 12.11.2022
- <https://www.law.ox.ac.uk/atrocities-archives-role-archives-transitional-justice> 12.11.2022
- Loga převzata z webů organizací (<https://www.hiu.cas.cz/>; <https://www.tacr.cz/>; <https://www.cvut.cz/>)
- <http://www.zanikleobce.cz/index.php?detail=2700> 12.11.2022